

تطوير قرية الصيادين في جسر الزرقاء

أخذت مؤسسة ميزان لحقوق الإنسان في الناصرة، على عاتقها متابعة قضية قرية الصيادين على شاطئ بحر جسر الزرقاء التي تتعرض لمحاولة الاستيلاء الكامل عليها من قبل بعض أذرع السلطات الإسرائيلية أو ما يسمى بسلطة حماية البيئة (سلطة الطبيعة والحدائق).

نبذة عن قرية الصيادين

بُنيت قرية الصيادين سنة 1226، وتعد من الموروث الثقافي المتبقي من قبل النكبة الفلسطينية، ويعتاش منها ما يقارب 45 صياداً ورثوا المهنة عن آبائهم وأجدادهم، وتضم 33 مبنى تستعمل كمساكن أكواخ ومخازن لمستلزمات الصيد، وتصل مساحتها إلى 24 دونماً على شاطئ البحر المتوسط. قرية الصيادين هي جزء من قرية جسر الزرقاء الفلسطينية ويصل عدد سكانها إلى 14833 نسمة، وتبعد نحو 33 كيلومتراً عن مدينة حيفا.

تعاني القرية من تمييز عنصري إسرائيلي على كافة المستويات، وهي من أكثر البلدات فقراً في الداخل الفلسطيني، وبحرها هو متنفسها الوحيد، حيث حوصرت القرية من كل الجهات منذ عام 1948، وفقد أهلها القدرة على العمل بالمناطق المحيطة، وتحولت قرية الصيادين إلى موروث هام لأهل جسر الزرقاء، وقامت "دائرة أراضي إسرائيل" بتسليم المنطقة لسلطة الطبيعة، كما قامت بتسليمها ما يسمى "حديقة السلام".

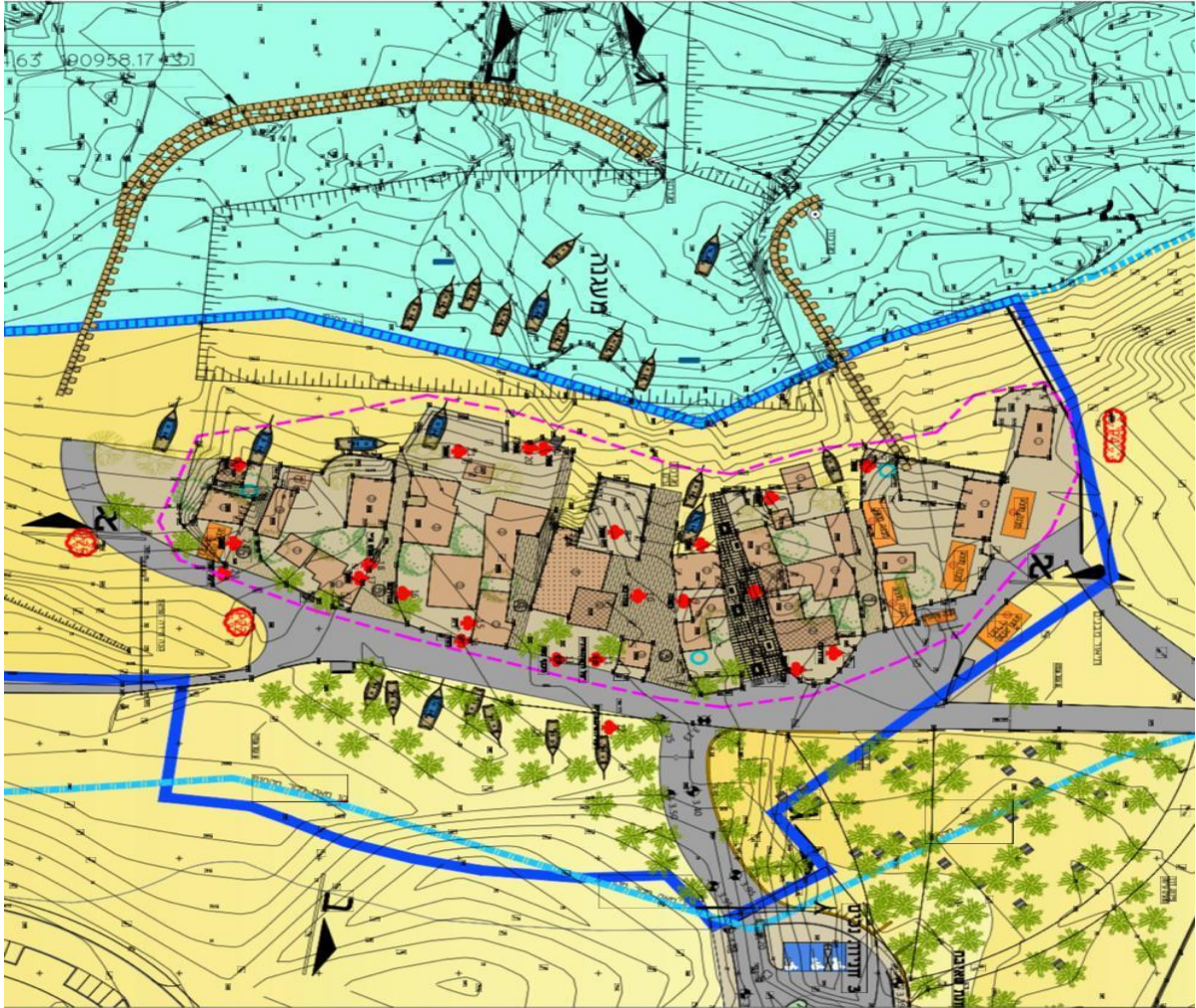
واليوم أنكرت "دائرة أراضي إسرائيل" حق الصيادين في الاعتراف بأكواخهم، وقامت بعدة محاولات لإخلاء القرية، وهناك محاولات حثيثة لإنهاء المخطط ليشمل حقوق الصيادين التاريخية في المنطقة، ويمنحهم رخص بناء قانونية، لكن تحاول السلطة ابتزاز الصيادين لمنحهم اتفاقيات استخدام لمدة خمسة سنوات فقط، وإنكار حقهم بالأرض كما فعلت بمناطق مجاورة، وتستخدم رخص البناء كوسيلة ضغط.



(صورة جوية قرية الصيادين في جسر الزرقاء)

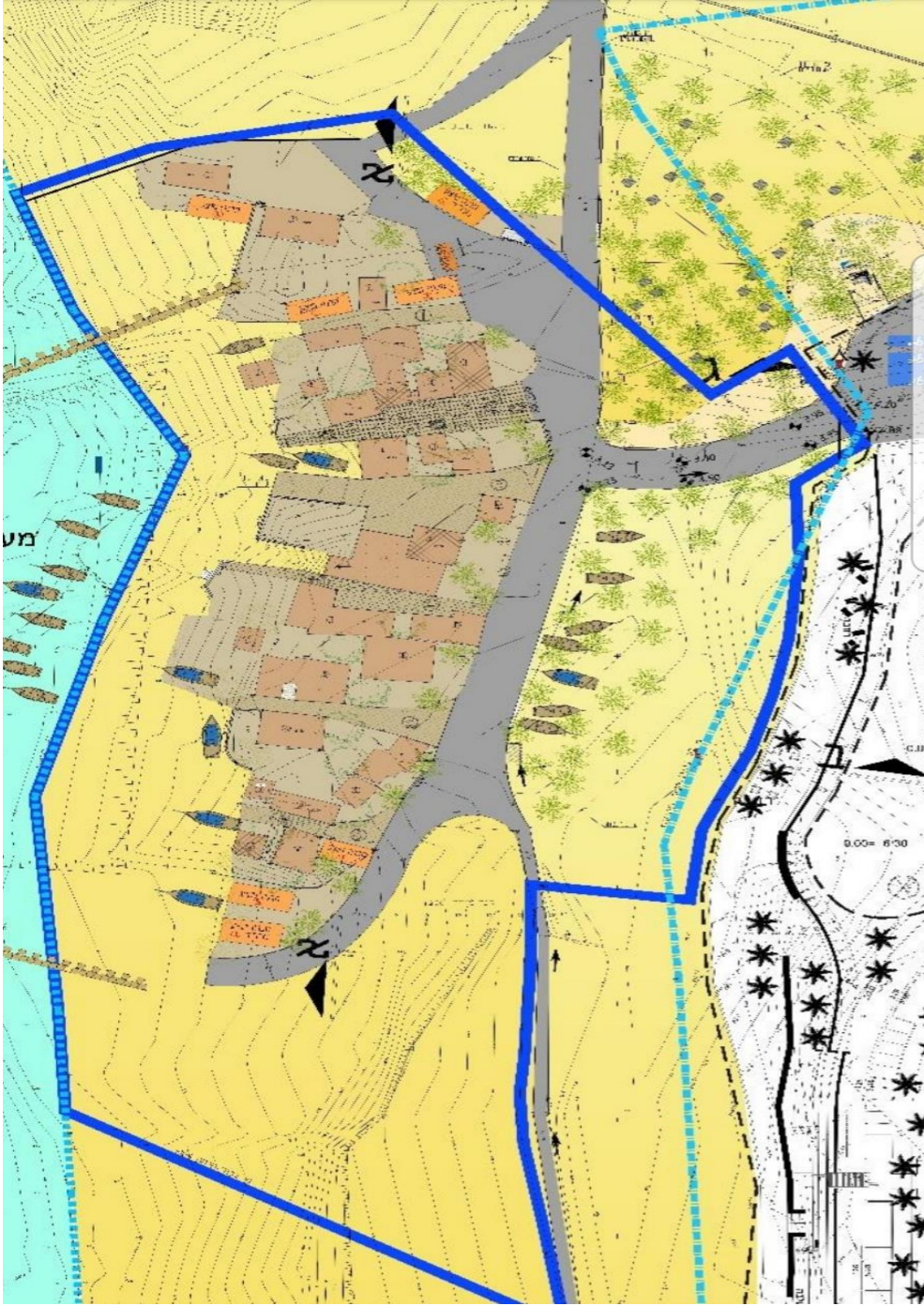
المعركة القضائية على هوية وملاح قرية الصيادين

كثفت السلطات الإسرائيلية محاولاتها للسيطرة على شاطئ جسر الزرقاء من خلال فرض تقييدات على الصيادين، وتحويل الشاطئ لمحمية طبيعية بادعاء تطويرها، ما سيحرم أهالي القرية من الشاطئ الذي يعتبر مصدر رزق لهم وملاً للتمتع والترفيه. وأيضاً بذريعة ترميم بعض الأكواخ لمنع انهيارها، تُصدر أوامر هدم إدارية بدلاً من دعم أصحابها وترميمها.



(1- خريطة هندسية لبيوت قرية الصيادين)

على إثر ذلك، انتقلت المعركة على هوية وملاح قرية الصيادين إلى أروقة المحاكم، وفي العام 2016، تمّ التوقيع على اتفاق لضمان بقاء قرية الصيادين مع ضرورة ترميمها وصيانتها وتطوير المباني والميناء، مع ضمان عدم هدم الأكواخ وترخيصها، بين رئيس مجلس محلي جسر الزرقاء بعد مفاوضات قام بها المجلس ولجنة الصيادين مع سلطة حماية الطبيعة والدوائر الحكومية ذات الصلة.



(2- خريطة هندسية لبيوت قرية الصيادين)

مؤسسة ميزان لحقوق الإنسان في الناصرة، تخوض معركة قضائية منذ أكثر من عامين من أجل تطوير قرية الصيادين في جسر الزرقاء وتمثل قضائياً كل أصحاب الأكواخ المهتدة بالهدم والتي يفوق عدد جميع أبنية وأكواخ قرية الصيادين عن 33 مبنى، كانت جميعها مهتدة بالهدم بحسب المخطط الذي كان قائماً.



(3- خريطة هندسية لبيوت قرية الصيادين)

ولأن من أهداف رؤيتها ورسالتها الإنسانية والقيمية، فقد عملت مؤسسة ميزان على بناء جدار يحمي حقوق المستضعفين والمضطهدين في الدفاع عن الصيادين الفلسطينيين الذين يملكون مباني ومخازن للصيد على الساحل منذ عشرات السنوات، بل حتى ومن قبل قيام دولة إسرائيل عام 1948. كما عملت ميزان على الحفاظ على المباني ومنع الهدم والترحيل للصيادين الذين يعتاشون من مهنة الصيد، إلى جانب أيضًا الحصول على مخطط لتطوير البنية التحتية للقرية من كهرباء وصرف صحي ومياه وغيرها من الأمور، وتطوير المنطقة اقتصاديًا لتكون رافعة لأهل القرية، لما تحمله هذه القضية من بُعد تاريخي يربط الإنسان بأرضه.



(جلسة عمل ميدانية لطاقم مؤسسة ميزان جلسة عمل ميدانية لطاقم ميزان في قرية الصيادين- شباط 2021)

استطاعت مؤسسة ميزان تجميد أوامر الهدم وإلزام سلطات "دائرة أراضي إسرائيل" وسلطة الطبيعة والحدائق في التفاوض معها لتثبيت أصحاب المباني من الصيادين وتحسين ظروف معيشتهم وتوثيق الأمر باتفاقية رسمية تسجل لدى الجهات المعنية الرسمية وهذا ما تعمل عليه في الوقت الحالي.

وفي البُعد الهندسي، عملت مؤسسة ميزان على مسح جميع المخازن والمباني من مساحات، وفي البُعد القانوني قامت بالتوجه إلى الجهات الرسمية لإبطال مخطط الهدم الذي صودق عليه في لجان التخطيط والبناء، ومن ثم التوقيع على اتفاقيات تساعد كل صياد في الحفاظ على أملاكه.

غير أن مشوار متابعة مؤسسة ميزان لقضية قرية الصيادين في جسر الزرقاء لا يخلو من المُعوقات والصعوبات من قِبَل الجهات الرسمية الإسرائيلية غير المتعاونة والتي تماطل أيضًا في الإجراءات وتضع معوقات وصعوبات وشروط تعجيزية، حيث كان هناك محاولة لتفكيك الوحدة بين صفوف الصيادين، فكان لميزان الدور في حمايتهم من هذا الانقسام والذي كان سيضعف عملها والإنجاز الذي حققته حتى هذا الوقت.

وبعد هذا المشوار، توصلت مؤسسة ميزان لحقوق الإنسان مع السلطات الإسرائيلية أو ما يسمى بسلطة حماية البيئة (سلطة الطبيعة والحدائق)، إلى حل يبقي على المباني كما هي وعمليًا دون أن يكون هناك خطر الهدم فوق رؤوس أصحاب مخازن الصيادين والتي يفوق عدد جميع أبنية وأكوخ قرية الصيادين عن 33 مبنى، كانت جميعها مهددة بالهدم بحسب المخطط الذي كان قائمًا.



(هدم عدد من الأكوخ في قرية الصيادين على شاطئ بلدة جسر الزرقاء- 2020/7/20)

بعد أن تدخلت مؤسسة ميزان لحقوق الإنسان حاولت في بداية الأمر التواصل مع السلطات المختصة من أجل الوصول إلى حل يبقي على المباني كما هي وعمليًا دون أن يكون هناك خطر الهدم فوق رؤوس أصحاب مخازن الصيادين. مع العلم أن أحوال الأوضاع الاقتصادية الصعبة التي يعيشها الصيادون،

وهناك منطقة لا يوجد فيها كهرباء ولا يوجد فيها عملياً أية شبكات أساسية لهذه المباني، وعليه بدأت مؤسسة ميزان المفاوضات لتحسين الظروف لتحصيل حقوق أكثر وعلى الإبقاء على المباني كما هي دون تغييرها، وأضافت عليها مؤخرًا الساحات أمام المبنى بحيث تكون لكل مخزن أو مطعم أو مكان للعمل.



(جلسة عمل ميدانية لمؤسسة ميزان مع أهالي قرية الصيادين في جسر الزرقاء- كانون الثاني 2022)

من الجدير ذكره في هذا الإطار، أن الحديث يدور هنا على أن تكون فترة طويلة، يعني 25 سنة على أساس أن تُجدد هذه الفترة مرة أخرى، وعليه كانت هناك عملية مسح هندسي وما بعدها أمور قانونية باتفاقيات ما تزال تعمل عليها، وتقريبًا بعد مشوار من أكثر من عامين وتتابع مؤسسة ميزان وتعمل في الموضوع وتتوقع أنها صارت في نهايات هذا المشوار. كما وتتوقع ميزان أن تصل إلى الصيغة النهائية التي ترضي جميع الأطراف ونستطيع أن تقدمها للجان التخطيط والبناء واعتمادها لتصبح مبانٍ مرخصة دون أن تتعرض لأي خطر هدم.

في مجمل القول، حققت مؤسسة ميزان لحقوق الإنسان في الناصرة في متابعتها الحثيثة والجادة للإجراءات وتطورات قضية الدفاع عن قرية الصيادين في قرية جسر الزرقاء، حققت النجاح المهم والضروري في معركة الثبات والصمود على أرض الإباء والأجداد، وفي الحفاظ على المباني ومنع الهدم والترحيل للصيادين الذين يعتاشون من مهنة الصيد. وفي الحصول على مخطط لتطوير البنية التحتية للقرية من كهرباء وصرف صحي ومياه وغيرها من الأمور، وتطوير المنطقة لتكون رافعة اقتصادية لأهل القرية.

حول المعركة القضائية التي تخضوها "ميزان" لتطوير قرية الصيادين

المحامي عمر خمائسي؛ مدير مؤسسة ميزان لحقوق الإنسان في حديث له حول آخر تطورات المسار القضائي في قضية تطوير قرية الصيادين في جسر الزرقاء، يقول إن جميع أبنية وأكواخ قرية الصيادين في جسر الزرقاء، والتي يفوق عددها عن 33 مبنى، كانت جميعها مهددة بالهدم بحسب المخطط الذي كان قائمًا، ويؤكد أنه بعد أن تدخلت مؤسسة ميزان لحقوق الإنسان حاولنا في بداية الأمر التواصل مع

السلطات المختصة من أجل الوصول إلى حل يبقي على المباني كما هي وعملياً دون أن يكون هناك خطر الهدم فوق رؤوس أصحاب مخازن الصيادين.



(مدير مؤسسة ميزان؛ المحامي عمر خمائسي)

ويضيف المحامي خمائسي: "تعلم جيداً أن أحوال الأوضاع الاقتصادية الصعبة التي يعيشها الصيادون، وهناك منطقة لا يوجد فيها كهرباء ولا يوجد فيها عملياً أية شبكات أساسية لهذه المباني، وعليه بدأت المفاوضات لتحسين الظروف لتحصيل حقوق أكثر وعلى الإبقاء على المباني كما هي دون تغييرها، بل ضفنا عليها مؤخرًا الساحات أمام المبنى بحيث تكون لكل مخزن أو مطعم أو مكان للعمل، ونحن تقريباً بعد مشوار من أكثر من عامين ونحن نتابع ونعمل في الموضوع ونتوقع أننا صرنا في نهايات هذا المشوار، كما ونتوقع أن نصل إلى الصيغة النهائية التي ترضي جميع الأطراف ونستطيع أن نقدمها للجان التخطيط والبناء واعتمادها لتصبح مبانٍ مرخصة دون أن تتعرض لأي خطر هدم".

الصيداء حمادة جربان من قرية جسر الزرقاء، صاحبة مخزن مهدد بالهدم تقول إن "مركز مساواة" يتابع قضيتها لوحدها، "لكن اليوم مؤسسة "ميزان" تمثل كل الصيادين في هذه القضية وهذا فيه نوع من القوة والسند، إلى جانب أن الأمور صارت أكثر وضوحاً وانضباطاً للوصول إلى تحقيق الاعتراف بمطالبنا وحصولنا على الخدمات المستحقة لنا".



(الصيداء حمامة جربان من قرية جسر الزرقاء)

الناشط سامي العلي، رئيس اللجنة الشعبية في قرية جسر الزرقاء، تعرض مخزن والده الصياد علي ذيب العلي جربان، لهدم في شهر تموز من العام 2020 وذلك بعد أشهر من هدم المخزن ذاته، رغم أنه قائم منذ عقود ومشمول في كل مخططات تطوير قرية الصيادين المصادق عليها والمتواجدة في مراحل المصادقة المتقدمة.



(الناشط سامي العلي، رئيس اللجنة الشعبية في قرية جسر الزرقاء)

يقول: إن "مؤسسة" ميزان "منذ أكثر من عامين وهي تساندنا مساندة حقيقية وتتابع في أروقة المحاكم والقضاء هذا الملف بكل جدية كما أنه كان هنالك دور لبعض أعضاء الكنيسة العرب في إثارة القضية ومتابعتها من خلال مسار الكنيسة، لكن حقيقة شيء فعلي من جمهور وقيادات مجتمعنا العربي في

الداخل من أجل تعزيز صمود الصيادين لا يصل إلى مستوى التحديات المطلوبة التي نواجهها لوحدها، مع الإشارة التي لا بدّ منها إلى أن المجتمع العربي يواجه الكثير من القضايا والتحديات الجسام”.

صور مختارة من متابعة "ميزان" ملف قضية تطوير قرية الصيادين في جسر الزرقاء







*צור למרסק الخرانت مسك جميع المخازن والمباني التي عملت مؤسسة ميزان

שיוך מחסני הדייג לדייגים

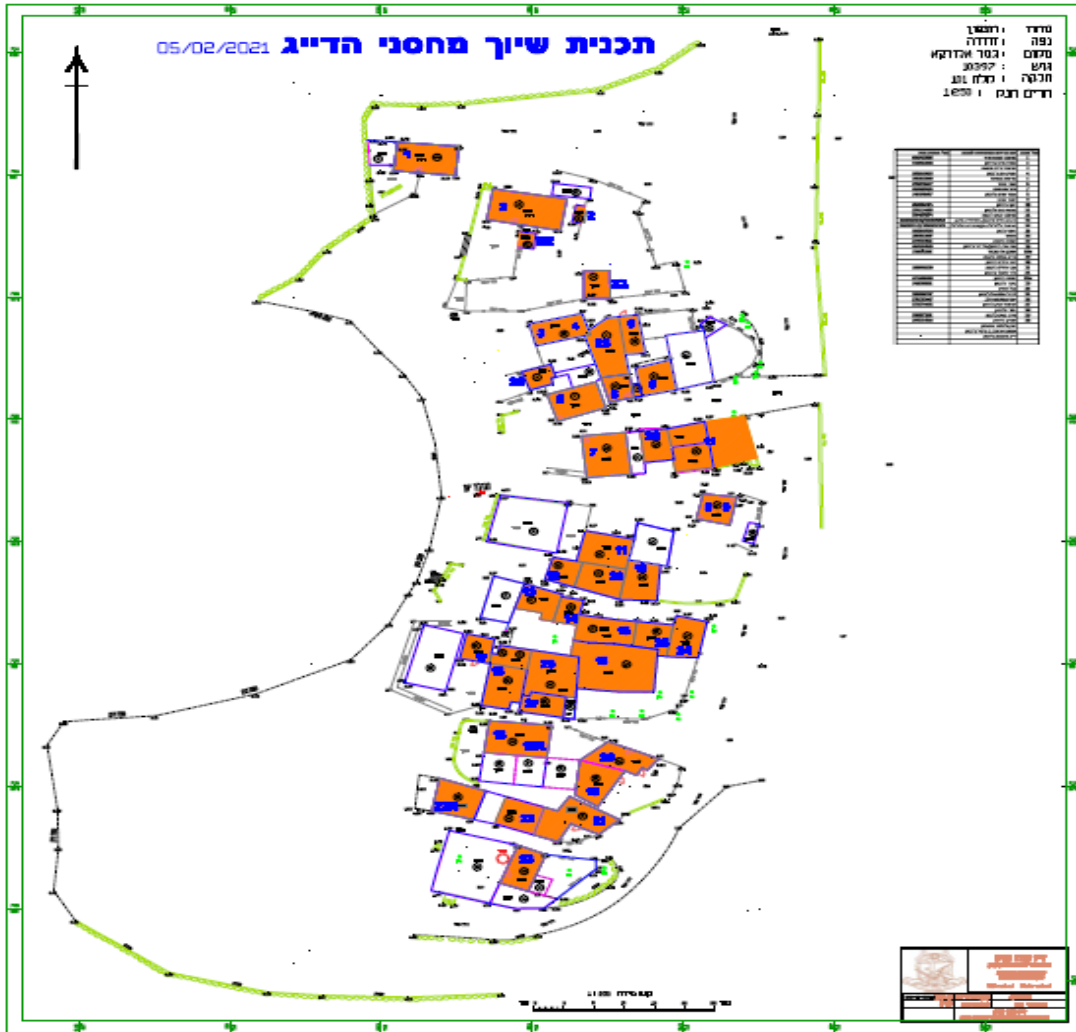
תצלום אוויר משנת 2015

רשימת בעלי מחסנים

מס' תעודת זהות	שם הדייגים המסוימים למכנה	מס' מחסן
80141306	חוסר מוסטיוויו	1
51056298	מסר אגיס לריבאן	2
35322262	חוסר גריב אלוטק	3
35363298	חוסר חוסר לריבאן	4
29815677	נאריאט קוסאס	5
28208296	מסר מוסט	6
54784847	מסר אגיס לריבאן	7
26196725	מסר אגיס	8
29115486	מסר לריבאן	9
39407874	חוסר קוסס לריבאן	10
0202026803307050	קוסס חליל לריבאן חליל רוב לריבאן	11
58203712 058921323	חוסר חליל לריבאן חוסר חליל רוב	12
28303238	חוסר לריבאן	13
28302107	חוסר לריבאן	14
27231161	חוסר לריבאן	15
40488439	מסר מוסט לריבאן	16
51056281	מסר לריבאן	17
3984510	חוסר חליל לריבאן	18
27509248	חוסר חליל לריבאן	19
34830331	חוסר חליל לריבאן	20
39840237	חוסר חליל לריבאן	21
29133147	חוסר חליל לריבאן	22
35173462	חוסר חליל לריבאן	23
39857191	חוסר חליל לריבאן	24
29115486	חוסר חליל לריבאן	25
	חוסר חליל לריבאן	26
	חוסר חליל לריבאן	27
	חוסר חליל לריבאן	28
	חוסר חליל לריבאן	29
	חוסר חליל לריבאן	30

להגשה

תאריך עדכון: 04/02/2021

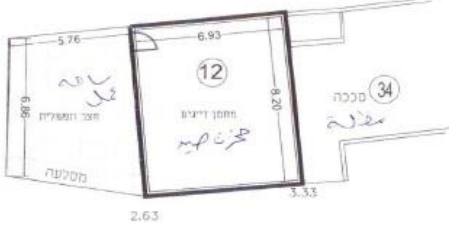






מיזם להגרות
سودة للمغتربين

طريق بلاط
شبكة 10/9



שטח מ"ר	מספר בתים	סיווג
63	12	חמש יחידות
47		תוצר השקעה

عنوان القطر: جسر قرقاد
גן לאומי ג'סר א-זרקא
מיקום: כפר הדיירים/כפר הבית

גוש: 10397 - א
חלקה: 101 - א

תאריך מדידה: 15-10-2021
תאריך שרטוט: 21-10-2021

שם המחזיק: איזב עמאם
ת.ז.: 0-282029-6

חסי תיק: 8
מסר עבודה: 893-20
קנין: 1100

שטח מ"ר	מספר בתים	סיווג
63	12	חמש יחידות
47		תוצר השקעה

מיזם להגרות
سودة للمغتربين

ديكور بلاط



שטח מ"ר	מספר בתים	סיווג
50	34	חמש יחידות

عنوان القطر: جسر قرقاد
גן לאומי ג'סר א-זרקא
מיקום: כפר הדיירים/כפר הבית

גוש: 10397 - א
חלקה: 101 - א

תאריך מדידה: 15-10-2021
תאריך שרטוט: 21-10-2021

שם המחזיק: פאידה גרמאן
ת.ז.: - 1-2

חסי תיק: 9
מסר עבודה: 843-20
קנין: 1100

שטח מ"ר	מספר בתים	סיווג
50	34	חמש יחידות

מיזם להגרות
سودة للمغتربين



שטח מ"ר	מספר בתים	סיווג
63	43	חמש יחידות
8	63	פרויקט
60		תוצר השקעה

عنوان القطر: جسر قرقاد
גן לאומי ג'סר א-זרקא
מיקום: כפר הדיירים/כפר הבית

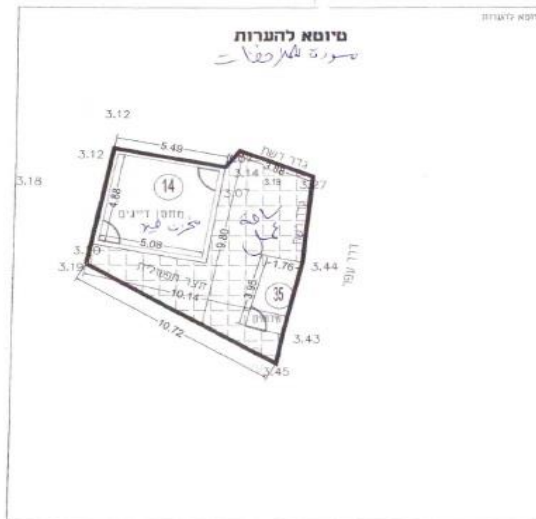
גוש: 10397 - א
חלקה: 101 - א

תאריך מדידה: 15-10-2021
תאריך שרטוט: 21-10-2021

שם המחזיק: מוסא גרמאן
ת.ז.: 1-1

חסי תיק: 8
מסר עבודה: 843-20
קנין: 1100

שטח מ"ר	מספר בתים	סיווג
63	43	חמש יחידות
8	63	פרויקט
60		תוצר השקעה



הדא"ש ופיה חסר הרצף

גן לאומי ג' סר א-זרקא

מיקום: כפר הדיינים/קרית הפיארה

גוש: 10397 - חופלי
חלקה: 101 - חסימה

תאריך מדידה: 15-10-2021
תאריך שרישום: 20-10-2021

שם המוזיק: עומר גרובאן וחמיד איס גרובאן
אבו פראן ואלה איס פראן

מס' תיק: 03
מס' עבודה: 843-20
ק"מ: 1000

מס' מ"ר	מספר חלקות	נו"מ/תוכנית
36 מ"ר	16	חוסן דיינים
7 מ"ר	35	שריחים
60 מ"ר		חצר חסנונית

מס' תיק: 03
מס' עבודה: 843-20
ק"מ: 1000

מס' מ"ר: 36
מספר חלקות: 16
נו"מ/תוכנית: חוסן דיינים

מס' מ"ר: 7
מספר חלקות: 35
נו"מ/תוכנית: שריחים

מס' מ"ר: 60
מספר חלקות: -
נו"מ/תוכנית: חצר חסנונית



הדא"ש נאיה חסר הרצף

גן לאומי ג' סר א-זרקא

מיקום: כפר הדיינים/קרית הפיארה

גוש: 10397 - חופלי
חלקה: 101 - חסימה

תאריך מדידה: 15-10-2021
תאריך שרישום: 21-10-2021

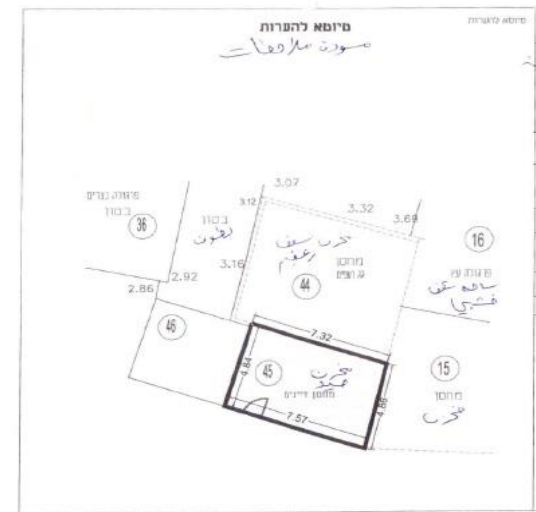
שם המוזיק: יוסף גרובאן
ת.ז. - יוסף פראן
מס' תיק: 03
מס' עבודה: 843-20
ק"מ: 1000

מס' מ"ר	מספר חלקות	נו"מ/תוכנית
48 מ"ר	16	חוסן דיינים
66 מ"ר	15	שריחים
273 מ"ר		חצר חסנונית

מס' מ"ר: 48
מספר חלקות: 16
נו"מ/תוכנית: חוסן דיינים

מס' מ"ר: 66
מספר חלקות: 15
נו"מ/תוכנית: שריחים

מס' מ"ר: 273
מספר חלקות: -
נו"מ/תוכנית: חצר חסנונית



הדא"ש ופיה חסר הרצף

גן לאומי ג' סר א-זרקא

מיקום: כפר הדיינים/קרית הפיארה

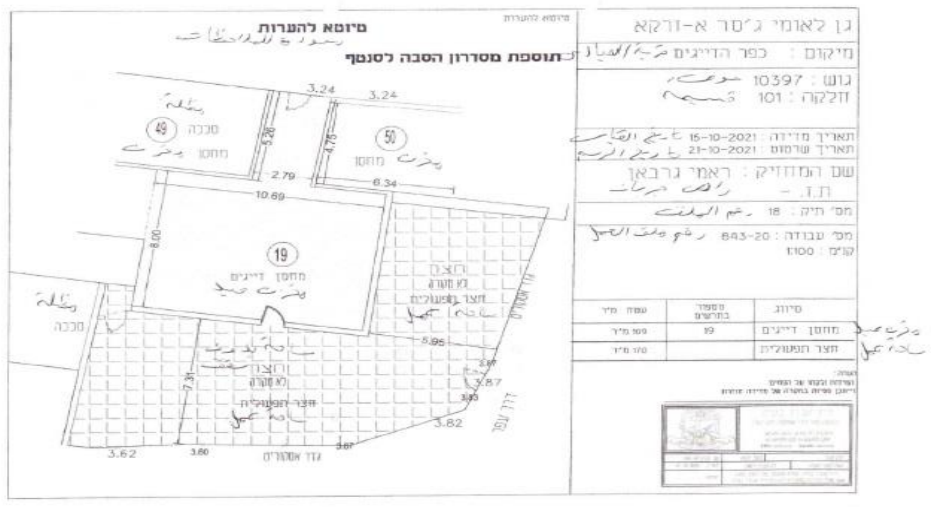
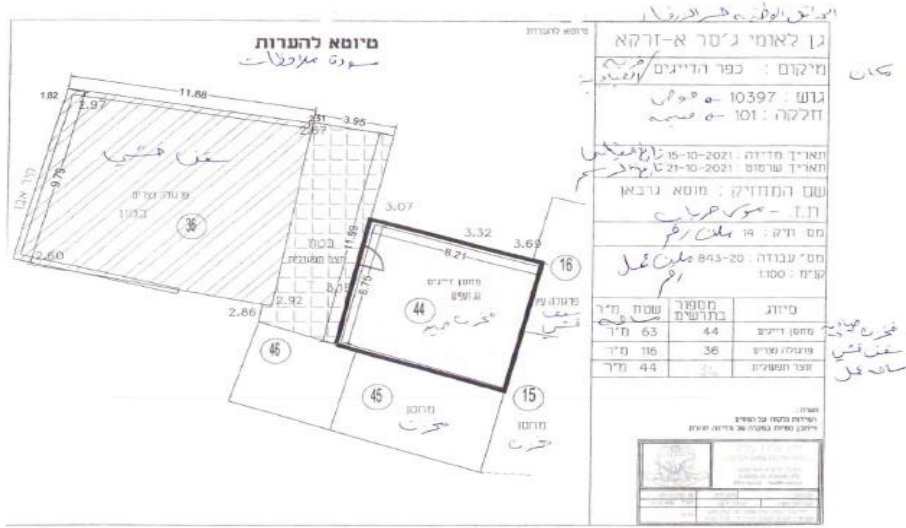
גוש: 10397 - חופלי
חלקה: 101 - חסימה

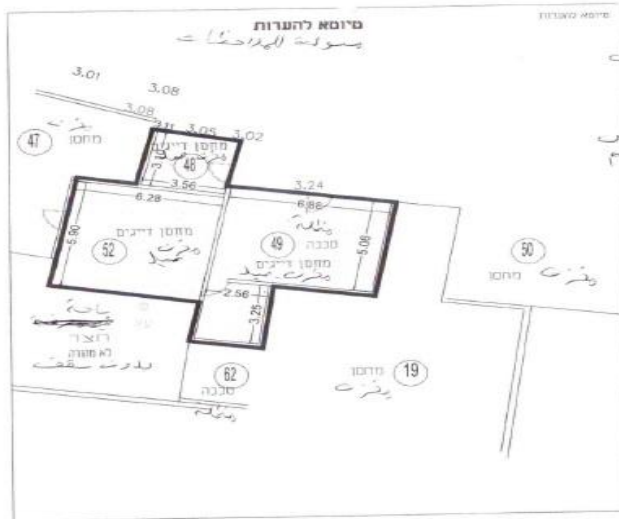
תאריך מדידה: 15-10-2021
תאריך שרישום: 21-10-2021

שם המוזיק: חשין גרובאן
ת.ז. - חשין פראן
מס' תיק: 03
מס' עבודה: 843-20
ק"מ: 1000

מס' מ"ר	מספר חלקות	נו"מ/תוכנית
36 מ"ר	45	חוסן דיינים

מס' מ"ר: 36
מספר חלקות: 45
נו"מ/תוכנית: חוסן דיינים



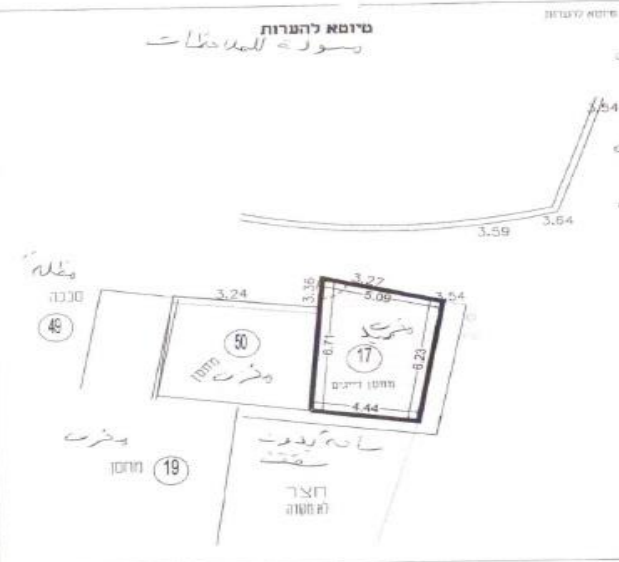


גן לאומי ג'סר א-זרקא
 מיקום: כפר הדייגים *كفر الדיغين*
 גוש: 10397 *حوت*
 חלקה: 101 *قسمة*
 תאריך מדידה: 15-10-2021 *تاريخ القياس*
 תאריך שרטוט: 21-10-2021 *تاريخ الرسم*
 שם המחזיק: מוחמד גרבהאן ואבראהים גרבהאן
 ת.ז. - *محمد غربان و ابراهيم غربان*
 מס' תיק: 17 *رقم الملف*
 מס' עבודה: 843-20 *رقم طلب العمل*
 קנין: 1000

סוג	מספר בתרשים	שטח מ"ר
מחסן דייגים	48	12 מ"ר
מחסן דייגים	49	50 מ"ר
מחסן דייגים	52	37 מ"ר

הערות:
 תחילה נבדקו על תחום
 ויזמן פיקוח במקרה של מדידה חוזרת

דירת מיד
 דירת מיד
 - -

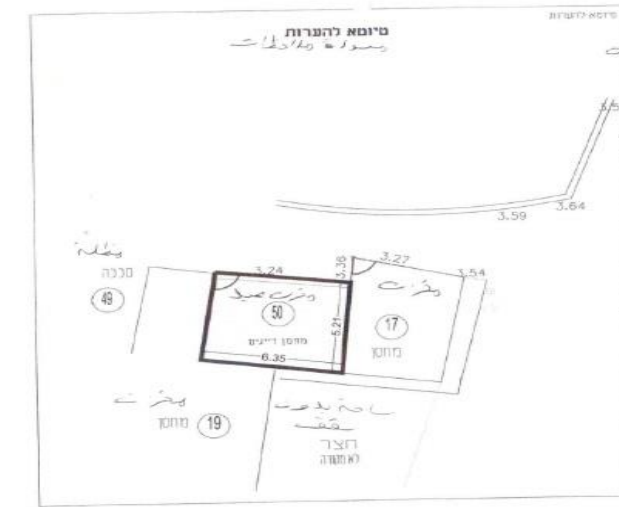


גן לאומי ג'סר א-זרקא
 מיקום: כפר הדייגים *كفر الדיغين*
 גוש: 10397 *حوت*
 חלקה: 101 *قسمة*
 תאריך מדידה: 15-10-2021 *تاريخ القياس*
 תאריך שרטוט: 20-10-2021 *تاريخ الرسم*
 שם המחזיק: ג'לל-חמים גרבהאן
 ת.ז. - *جلال حميد غربان*
 מס' תיק: 19 *رقم الملف*
 מס' עבודה: 843-20 *رقم طلب العمل*
 קנין: 1000

סוג	מספר בתרשים	שטח מ"ר
מחסן דייגים	17	26 מ"ר

הערות:
 תחילה נבדקו על תחום
 ויזמן פיקוח במקרה של מדידה חוזרת

דירת מיד

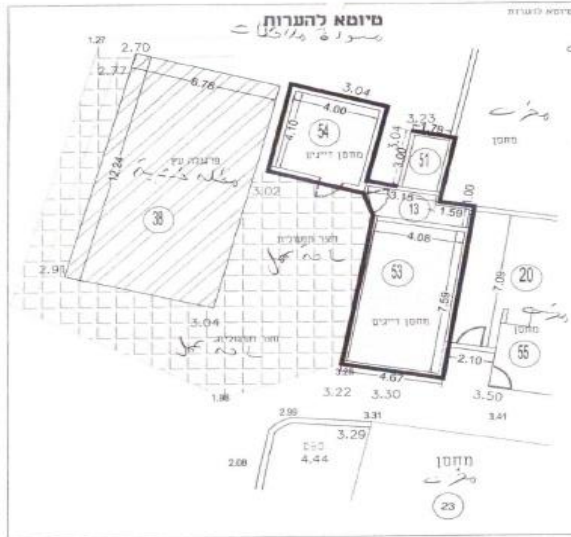


גן לאומי ג'סר א-זרקא
 מיקום: כפר הדייגים *كفر الדיغين*
 גוש: 10397 *حوت*
 חלקה: 101 *قسمة*
 תאריך מדידה: 10-10-2021 *تاريخ القياس*
 תאריך שרטוט: 20-10-2021 *تاريخ الرسم*
 שם המחזיק: זכריה אסמעיל ג'רבהאן
 ת.ז. - *زكريا اسماعيل غربان*
 מס' תיק: 20 *رقم الملف*
 מס' עבודה: 843-20 *رقم طلب العمل*
 קנין: 1000

סוג	מספר בתרשים	שטח מ"ר
מחסן דייגים	50	53 מ"ר

הערות:
 תחילה נבדקו על תחום
 ויזמן פיקוח במקרה של מדידה חוזרת

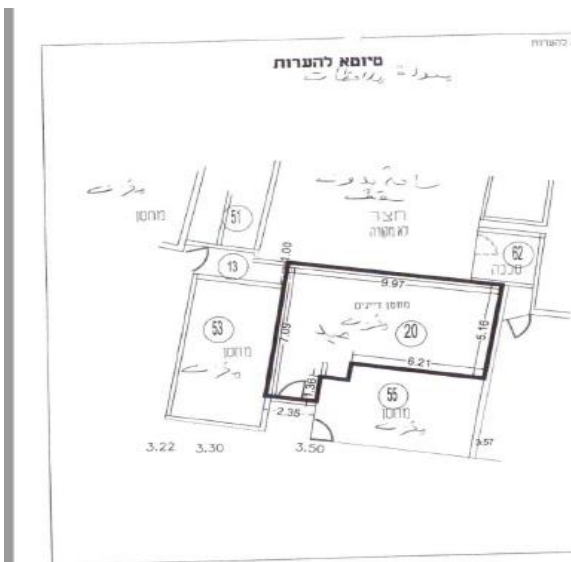
דירת מיד



גן לאומי ג'סר א-זרקא
 מיקום: כפר הדייגים - א-זרקא
 גוש: 10397
 חלקה: 101
 תאריך מדידה: 10-10-2021
 תאריך שרטוט: 20-10-2021
 שם המוזיק: חאלד גרבא (גבוב)
 ת.ו. -
 מס' חיק: 20 - رقم المخطط
 מס' עבודה: 843-20
 קנין: סטון

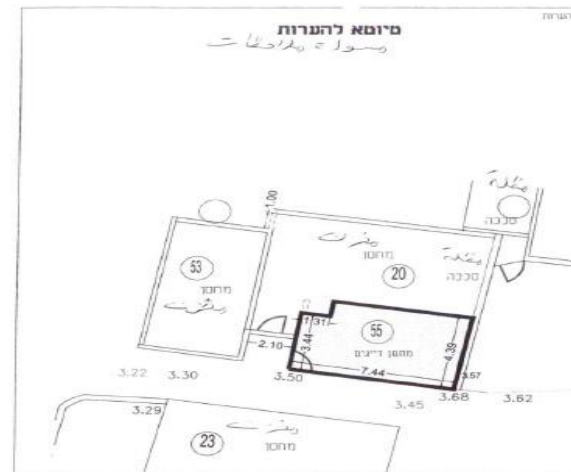
מס' חיק	מספר בתרשים	שטח מ"ר
51	51	5 מ"ר
53	38	84 מ"ר
55	13	6 מ"ר
20	53	36 מ"ר
54	54	22 מ"ר
23	10	מ"ר

Handwritten notes in Arabic and Hebrew, including '51' and '53'.



גן לאומי ג'סר א-זרקא
 מיקום: כפר הדייגים - א-זרקא
 גוש: 10397
 חלקה: 101
 תאריך מדידה: 15-10-2021
 תאריך שרטוט: 20-10-2021
 שם המוזיק: יונס מוסטפה אלב
 ת.ו. -
 מס' חיק: 22 - رقم المخطط
 מס' עבודה: 843-20
 קנין: סטון

מס' חיק	מספר בתרשים	שטח מ"ר
20	20	59 מ"ר



גן לאומי ג'סר א-זרקא
 מיקום: כפר הדייגים - א-זרקא
 גוש: 10397
 חלקה: 101
 תאריך מדידה: 15-10-2021
 תאריך שרטוט: 20-10-2021
 שם המוזיק: מוחמד חוסין גרבא
 ת.ו. -
 מס' חיק: 23 - رقم المخطط
 מס' עבודה: 843-20
 קנין: סטון

מס' חיק	מספר בתרשים	שטח מ"ר
55	55	35 מ"ר

מיטת לבנות
مساحة مخططات

גן לאומי ג'סר א-זרקא
מיקום: כפר הדייגים - א-זרקא

גוש: 10397
חלקה: 101

תאריך מדידה: 15-10-2021
תאריך שרטוט: 20-10-21

שם המחזיק: עבד נבוא
ת.ד. -

מס' חק: 24
מס' עבודה: 843-20
ק"מ: 1000

מס' חק	מספר בתרשים	סוג
23	23	מחסן דייגים
48		חצר תעופה
34	56	חצר תעופה

הערות: מידות נמדדו על הקרקע. ייתכן שינוי במדידה על מדידה אחרת.

מיטת לבנות
مساحة مخططات

גן לאומי ג'סר א-זרקא
מיקום: כפר הדייגים - א-זרקא

גוש: 10397
חלקה: 101

תאריך מדידה: 15-10-2021
תאריך שרטוט: 20-10-21

שם המחזיק: עבד נבוא
ת.ד. -

מס' חק: 25
מס' עבודה: 843-20
ק"מ: 1000

מס' חק	מספר בתרשים	סוג
26	33	מחסן דייגים
85		חצר תעופה - מסווגת

הערות: מידות נמדדו על הקרקע. ייתכן שינוי במדידה על מדידה אחרת.

מיטת לבנות
مساحة مخططات

גן לאומי ג'סר א-זרקא
מיקום: כפר הדייגים - א-זרקא

גוש: 10397
חלקה: 101

תאריך מדידה: 15-10-2021
תאריך שרטוט: 20-10-21

שם המחזיק: דודי נבוא
ת.ד. -

מס' חק: 26
מס' עבודה: 843-20
ק"מ: 1000

מס' חק	מספר בתרשים	סוג
39	39	מחסן דייגים
88		חצר תעופה - מסווגת

הערות: מידות נמדדו על הקרקע. ייתכן שינוי במדידה על מדידה אחרת.

